
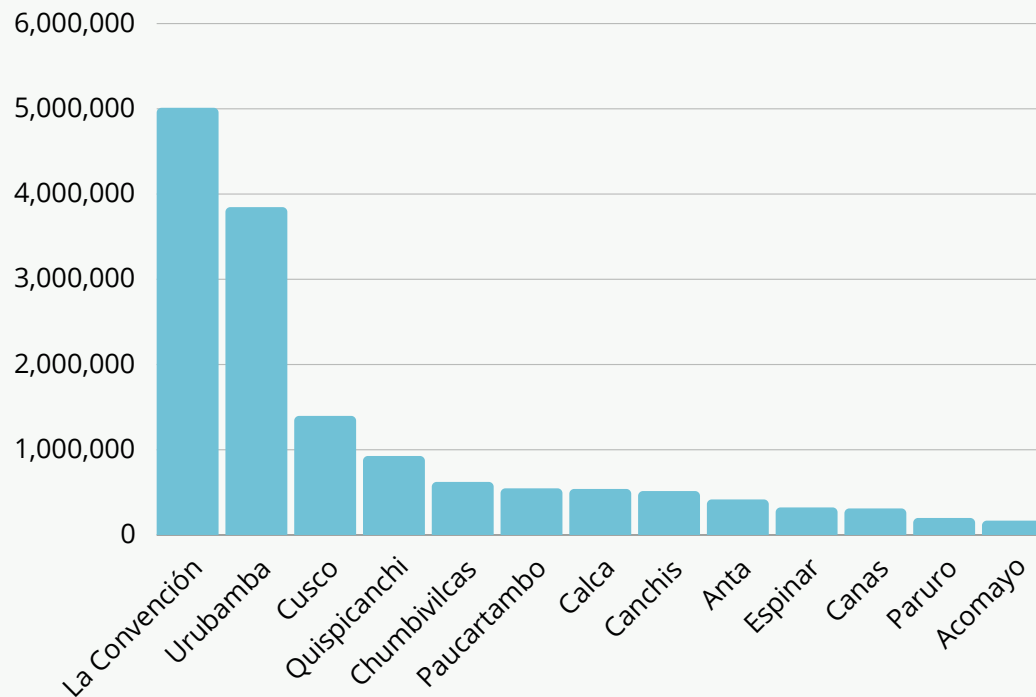


DISTRIBUCIÓN DE CANON HIDROENERGÉTICO EN LA REGIÓN DE CUSCO 2023



PROVINCIAS	CANON HIDROENERGÉTICO
La Convención	5,012,074
Urubamba	3,846,456
Cusco	1,397,140
Quispicanchi	926,921
Chumbivilcas	622,710
Paucartambo	547,340
Calca	540,070
Canchis	515,488
Anta	417,103
Espinar	323,326
Canas	311,537
Paruro	199,783
Acomayo	168,464
Total	14,828,412




*Cantidades en soles

*Data actualizada a Octubre del 2023

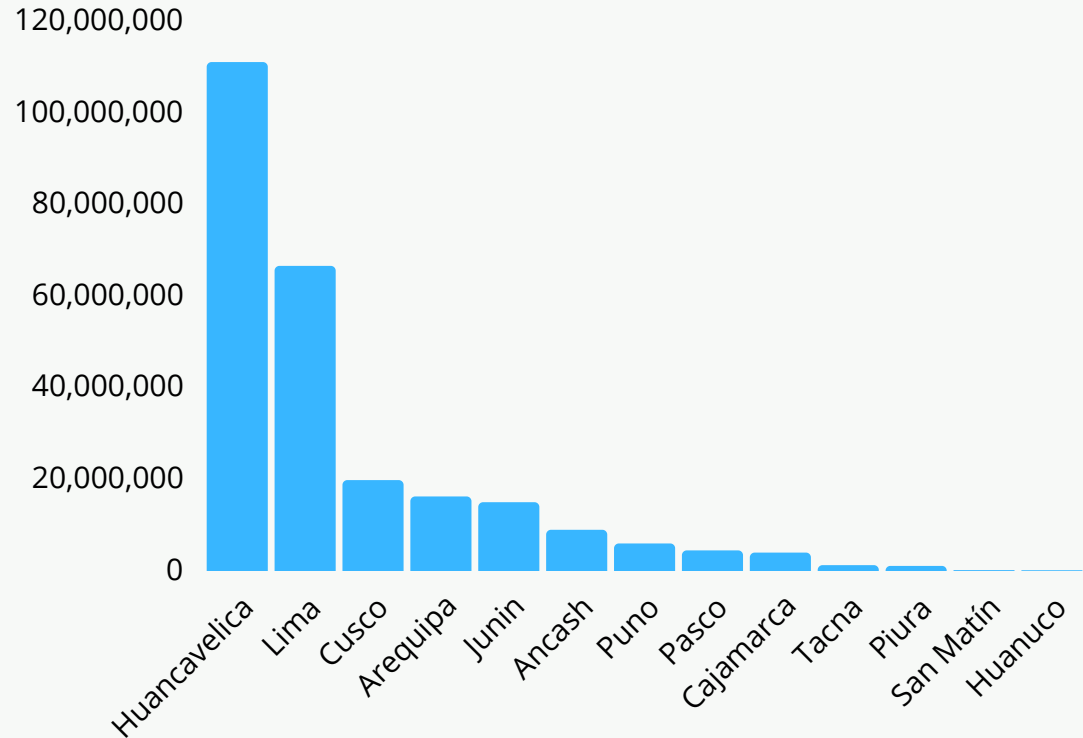
Fuente: Transparencia Económica del Ministerio de Economía y Finanzas

Elaboración: Centro de Estudios Empresariales

DISTRIBUCIÓN DE CANON HIDROENERGÉTICO A NIVEL NACIONAL 2023



REGIONES	CANON HIDROENERGÉTICO
Huancavelica	111,060,293
Lima	66,550,459
Cusco	19,771,218
Arequipa	16,200,067
Junin	14,944,288
Ancash	8,918,473
Puno	5,933,973
Pasco	4,419,825
Cajamarca	3,940,131
Tacna	1,198,871
Piura	1,030,067
San Matín	112,955
Huanuco	86,291
Total	254,166,911



*Cantidades en soles

*Data actualizada a Octubre del 2023

Fuente: Transparencia Económica del Ministerio de Economía y Finanzas

Elaboración: Centro de Estudios Empresariales